

Sumvitg im Sommer



zu den Wander- und Bikerouten

Sommervideo



Attraktionen

Kapelle S. Benedetg




Die berühmte Kapelle vom Architekt Peter Zumthor im malerischen Weiler S. Benedetg.

Spielplätze



Lag da Laus




Schöner Bergsee oberhalb von Laus, mit Grillmöglichkeit und Platz zum Geniessen.

Feuerstellen



Lag Serein



Der idyllische Bergsee auf 2'260 m. ü. M. besticht durch seine Klarheit und Ruhe.

Kulturhistorische Stätten


Kirchen und Kapellen



Historische Stätten



Hängebrücke in der Val Sumvitg



Die Hängebrücke in der wildromantischen Val Sumvitg ist immer einen Besuch wert.

Greina Hochebene



Die höchstgelegene Ebene Europas ist von der Val Sumvitg, Vrin und Tessin aus erreichbar.

Gastronomie & Unterkunft

Restaurants & Hotel

Von traditionell bis Haute Cuisine: Für jeden Geschmack etwas dabei.



Lebensmittelgeschäfte

Volg in Sumvitg, Prima in Surrein, La Caldera in Cumpadials, Destillaria Candinas in Surrein



Bus Alpin



Die Busverbindung in die Greina, von Ende Juni bis Anfang Oktober.



Transporte & öffentlicher Verkehr

Ruf-Taxi: www.greinabus.ch
Zugverbindungen: www.rhb.ch / www.sbb.ch

Unser Gewerbe

Hier finden Sie eine detaillierte Übersicht unseres Gewerbes.



Bike & E-Bike-Rundtours

Rundtour Lag da Laus

Länge: 19.78 km
Auf-/Abstiege: 855/856 m
Min/max Höhe: 893 m/1'614 m



Rundtour Val Sumvitg

Länge: 26.02 km
Auf-/Abstiege: 669/670 m
Min/max Höhe: 890 m/1'337 m



Rundtour Alp Glivers (Route Nr. 2o8)



Biken & Klettern

Bikeausrüstung und Bikeschulen

LaBikeria, Surrein: www.labikeria.ch
Meinasendas: www.meinasendas.ch
weitere Biketipps: www.surselva.info/biken

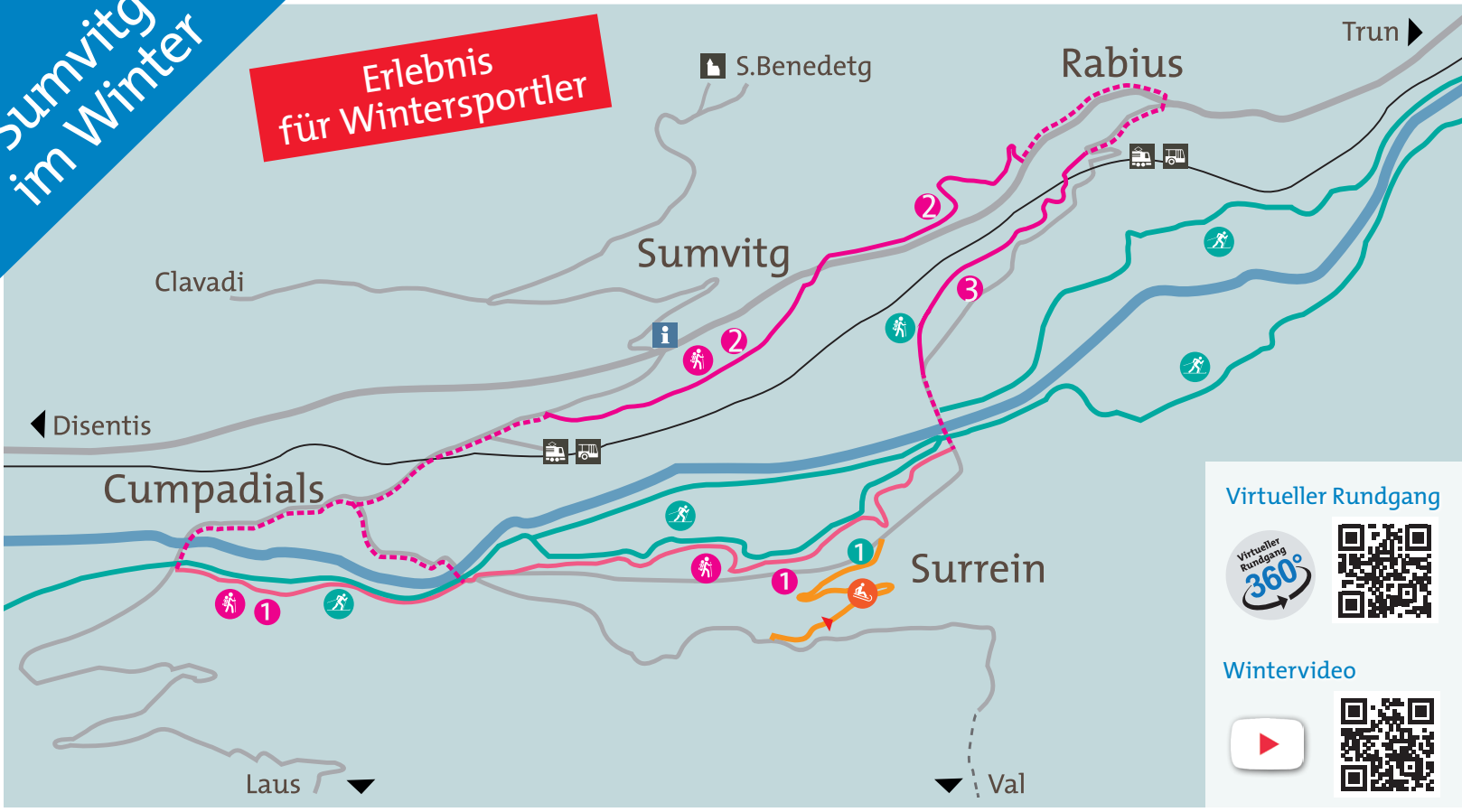
Themenweg

Der Sagenweg von Paul Luziet als Rundtour



Sumvitg im Winter

Erlebnis für Wintersportler



Virtueller Rundgang



Wintervideo



Gemeinde Sumvitg
Via Quadras Su 10
7175 Sumvitg
Tel. 0041 81 920 25 00
Email: info@sumvitg.ch



Sumvitg Surselva
www.sumvitg-turisssem.ch
info@sumvitg-turisssem.ch
Tel. 0041 81 920 25 05



Kontakt



Winterwanderwege

- 1** Cumpadials – Surrein
Am Rhein entlang zur Resgia und weiter nach Surrein
 - 2** Sumvitg – Runs – Rabius
Von Sumvitg aus über Runs nach Rabius
 - 3** Rabius–Surrein
Auf der alten Strasse von Rabius nach Surrein
- Die drei Routen können auch miteinander zu «Las Squadras» kombiniert werden. Bitte beachten Sie die Signalisationen wegen Lawinen- und Hangrutschgefahren.



Skitouren der Umgebung

Siehe www.outdooractive.com. Bitte beachten Sie die Wildruhezonen und Sicherheitshinweise.



Loipe Nordic Surselva

15 Km von Trun nach Disentis
Der Loipenpass kann unter www.nordicsurselva.ch, über die Loipen Schweiz APP oder bei den regionalen Verkaufsstellen bezogen werden.



1 Nordic Servicepoint La Bikeria

Schlittelweg

Von Puzzastg nach Surrein
Der Schlittelweg ist geeignet für Familien. Abfahrt ab Puzzastg, Aufstieg von Surrein möglich.



Kapelle S. Benedetg

Die berühmte Kapelle von Peter Zumthor ist ganzjährig besuchbar.



Gastronomie & Unterkunft

Restaurants | Hotel
Unsere Restaurants, Hotels, Gruppenunterkünfte



Lebensmittelgeschäfte
Volg in Sumvitg, Prima in Surrein und Caldera in Cumpadials



Unser Gewerbe

Hier finden Sie eine detaillierte Übersicht unseres Gewerbes.



Öffentl. Verkehr

Ortsbus Sumvitg oder über sbb.ch/fahrplan via SBB App.



Beinvegni / Willkommen
Touristische Informationen